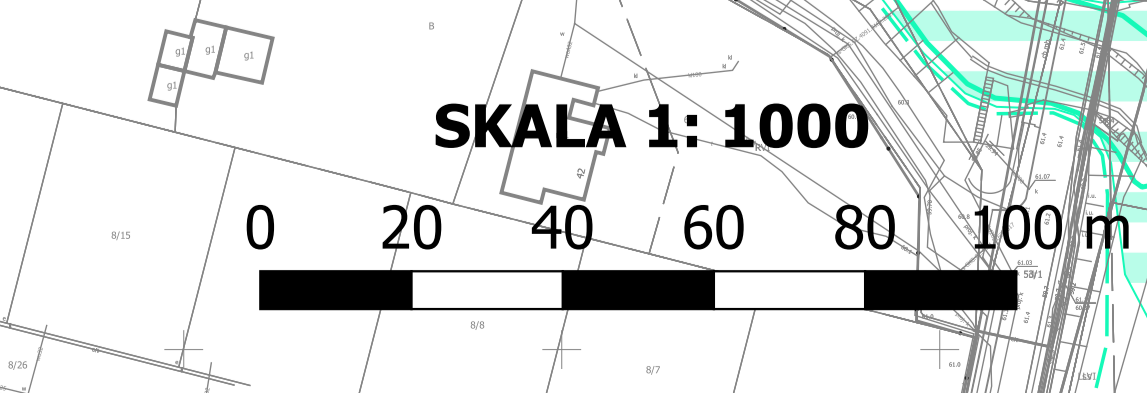
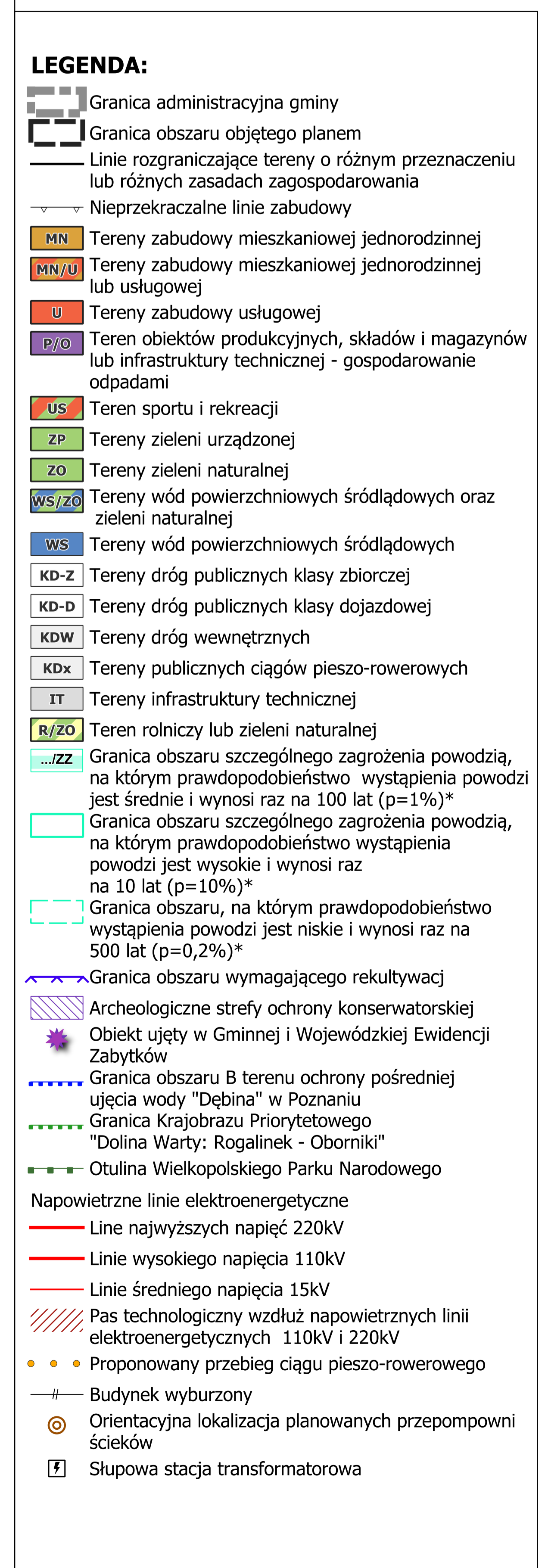
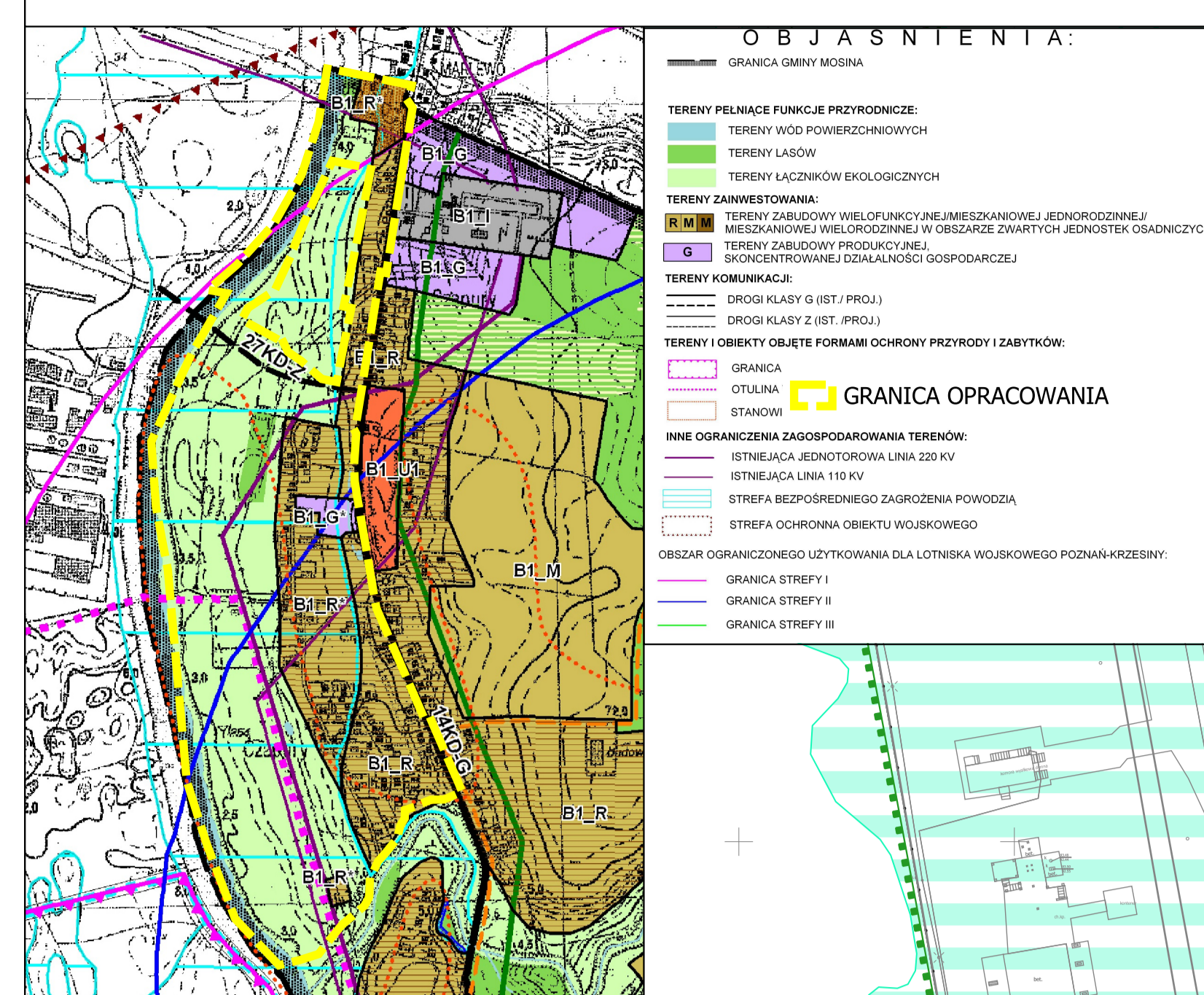


MIEJSCOWY PLAN ZAGOSPODAROWANIA PRZESTRZENNEGO
DLA PÓŁNOCNO-ZACHODNIH TERENÓW WSI CZAPURY - CZĘŚĆ A

ZALĄCZNIK NR 1 DO UCHWAŁY NR RADY MIEJSKIEJ W MOSINIE Z DNIA
OPUBLIKOWANY W DZIENNIKU URZĘDOWYM WOJEWÓDZTWA WIELKOPOLSKIEGO POZ., Z DNIA

WYRYS ZE STUDIUM UWARUNKWAŃ I KIERUNKÓW
ZAGOSPODAROWANIA PRZESTRZENNEGO GMINY MOSINA
SKALA 1:10000



Obszar planu pokreślony jest w strefie ochronnej od terenu zamkniętego resortu obrony narodowej oraz w zasięgu powierzchni ograniczającej poziomę wewnętrzną lotniska Państwawłosy.

*Wód powierzchniowych rzeki Warty nie zalicza się do obszarów szczególnego zagrożenia powodzią oraz obszaru p=0,2%.

Rysunek planu wykonano w układzie współrzędnych: CS2000/18 EPSG: 2177 na mapie zasadniczej w postaci wektorowej z Powiatowego Ośrodka Dokumentacji Geodezyjnej i Kartograficznej w Poznaniu z dnia: 27.03.2023 r., Licencja nr: GKG.GZW.4062.29.2023_3021_P