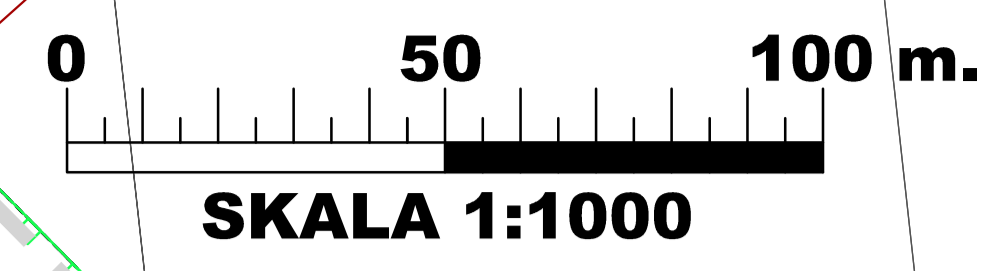
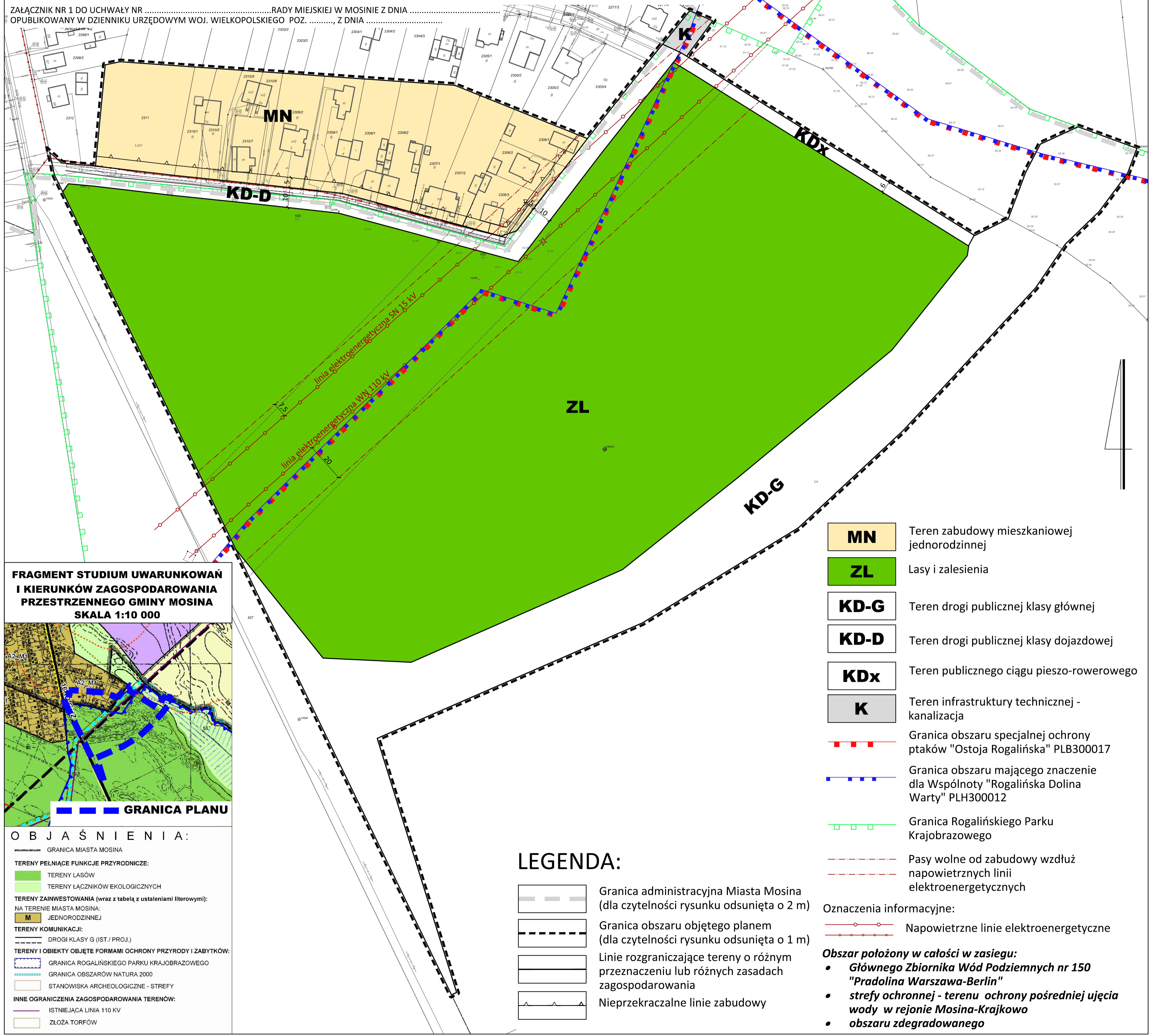


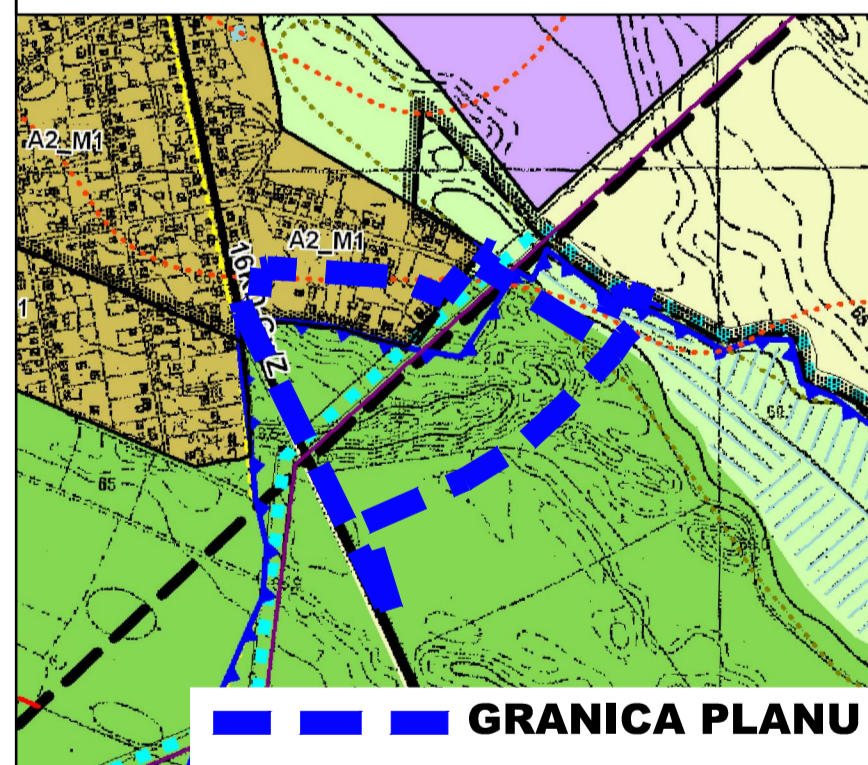
MIEJSCOWY PLAN ZAGOSPODAROWANIA PRZESTRZENNEGO DLA TERENÓW CZĘŚCI MIASTA MOSINA ORAZ CZĘŚCI WSI SOWINIEC - ETAP II



ZAŁĄCZNIK NR 1 DO UCHWAŁY NR RADY MIEJSKIEJ W MOSINIE Z DNIA
 OPUBLIKOWANY W DZIENNIKU URZĘDOWYM WOJ. WIELKOPOLSKIEGO POZ., Z DNIA



FRAGMENT STUDIUM UWARUNKOWAŃ I KIERUNKÓW ZAGOSPODAROWANIA PRZESTRZENNEGO GMINY MOSINA
 SKALA 1:10 000



- O B J A Ś N I E N I A :**
- GRANICA MIASTA MOSINA
 - TERENY PEŁNIĄCE FUNKCJE PRZYRODNICZE:
 - TERENY LASÓW
 - TERENY ŁĄCZNIKÓW EKOLOGICZNYCH
 - TERENY ZAINWESTOWANIA (wraz z tabelą z ustaleniami literowymi):
 - NA TERENIE MIASTA MOSINA:
 - M** JEDNORODZINNEJ
 - TERENY KOMUNIKACJI:
 - DROGI KLASY G (IST./PROJ.)
 - TERENY I OBIEKTY OBJĘTE FORMAMI OCHRONY PRZYRODY I ZABYTKÓW:
 - GRANICA ROGALIŃSKIEGO PARKU KRAJOBRAZOWEGO
 - GRANICA OBSZARÓW NATURA 2000
 - STANOWISKA ARCHEOLOGICZNE - STREFY
 - INNE OGRANICZENIA ZAGOSPODAROWANIA TERENÓW:
 - ISTNIEJĄCA LINIA 110 KV
 - ZŁOŻA TORFÓW

LEGENDA:

- Granica administracyjna Miasta Mosina (dla czytelności rysunku odsunięta o 2 m)
- Granica obszaru objętego planem (dla czytelności rysunku odsunięta o 1 m)
- Linie rozgraniczające tereny o różnym przeznaczeniu lub różnych zasadach zagospodarowania
- Nieprzekraczalne linie zabudowy

- MN** Teren zabudowy mieszkaniowej jednorodzinnej
- ZL** Lasy i zalesienia
- KD-G** Teren drogi publicznej klasy głównej
- KD-D** Teren drogi publicznej klasy dojazdowej
- KDx** Teren publicznego ciągu pieszo-rowerowego
- K** Teren infrastruktury technicznej - kanalizacja
- Granica obszaru specjalnej ochrony ptaków "Ostoja Rogalińska" PLB300017
- Granica obszaru mającego znaczenie dla Wspólnoty "Rogalińska Dolina Warty" PLH300012
- Granica Rogalińskiego Parku Krajobrazowego
- Pasy wolne od zabudowy wzdłuż napowietrznych linii elektroenergetycznych
- Oznaczenia informacyjne:
 - Napowietrzne linie elektroenergetyczne

- Obszar położony w całości w zasięgu:**
- Głównego Zbiornika Wód Podziemnych nr 150 "Pradolina Warszawa-Berlin"
 - strefy ochronnej - terenu ochrony pośredniej ujęcia wody w rejonie Mosina-Krajkowo
 - obszaru zdegradowanego